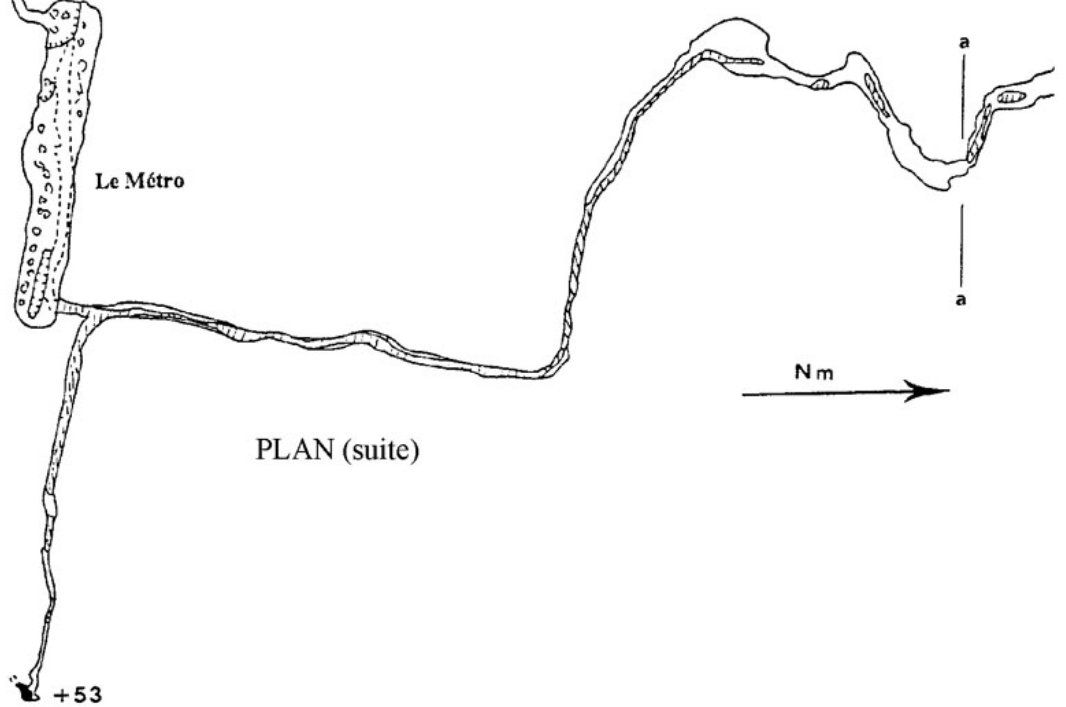
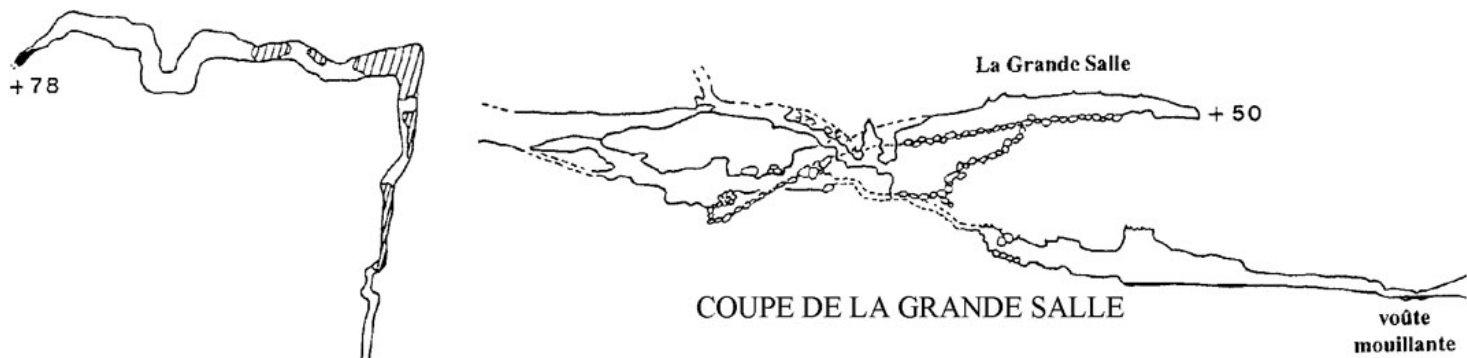
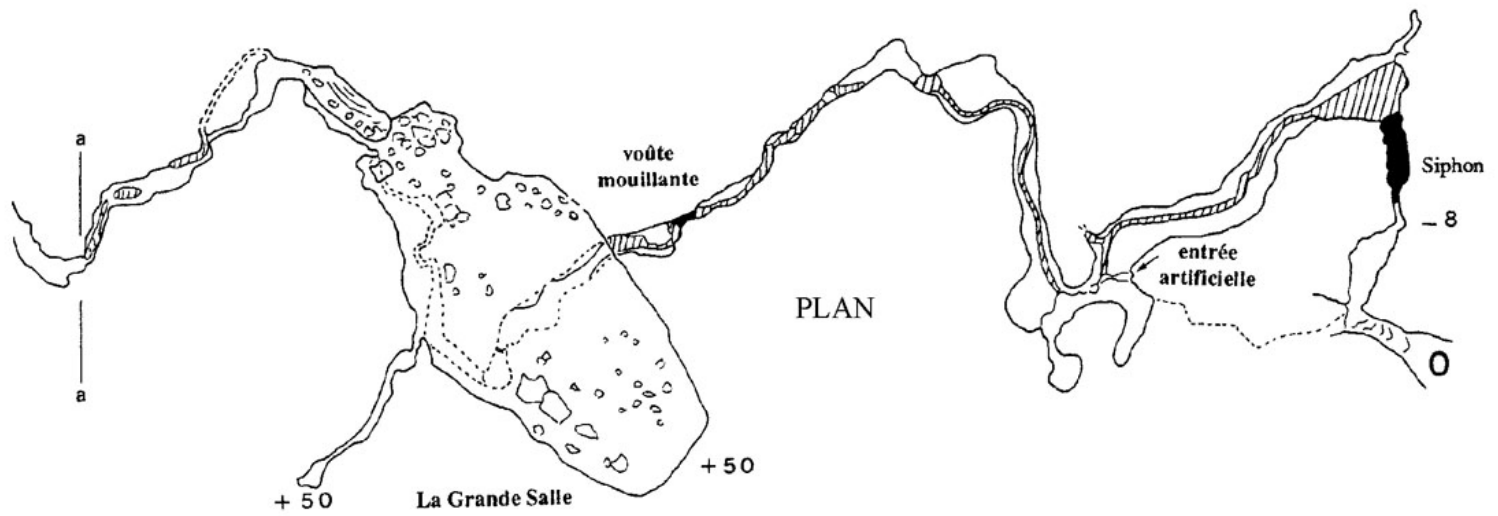


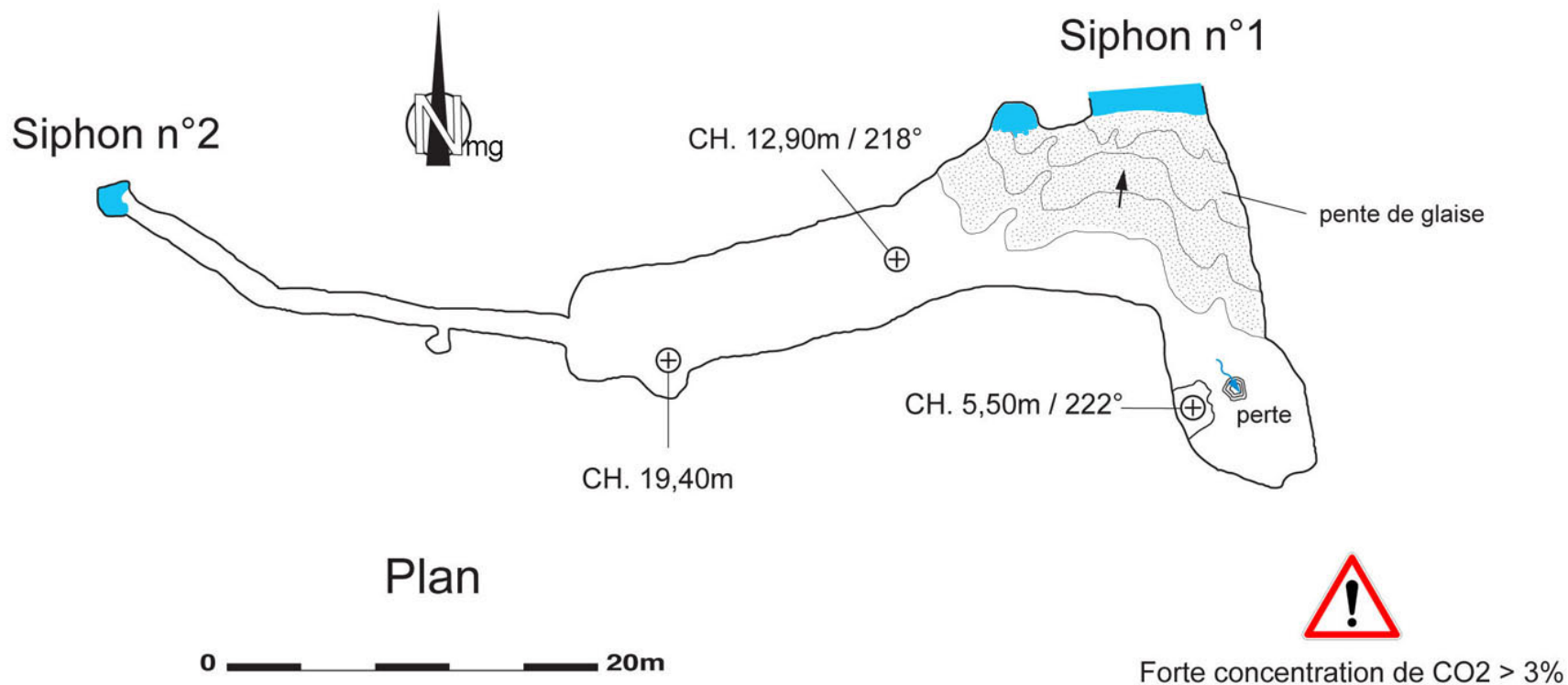


Historique :Connue depuis fort longtemps jusqu'à 35m de l'entrée où un siphon arrêta la progression.P. Gallocher en fit une première exploration en 1948.En 1968, le SCM-CAF de Marseille passe ce siphon et creuse en amont un ouïts qui permet de le court-circuiter par l'extérieur. 1800m de galeries sont alors explorées.En juillet 1977, F. Vergier du Club des Darbouns, plonge le siphon terminal. Il parcourt 80m (-8) dans une laisse d'eau boueuse et sans circulation et s'arrête sur une étroiture infranchissable.Description de l'exurgence (grotte) :La grotte se présente sous la forme d'une vaste salle oblongue d'une trentaine de mètres de longueur sur une largeur de 10 à 12m, et d'une hauteur variant entre 2 et 4m. Le sol est recouvert d'un épais dépôt aréneux.L'extrémité de la cavité s'ouvre en pente douce sur un boyau plus étroit et plus bas et occupé par un siphon.Equipement :C20 (AN) + C35 (1 AN + 1 Spit + 1 Spit + 2 Spits)



La Castelette (Massif de la Ste. Baume . 83)

Salle entre le S1 et le S2



Topographie: Emmanuel Etienne le 30/08/2015